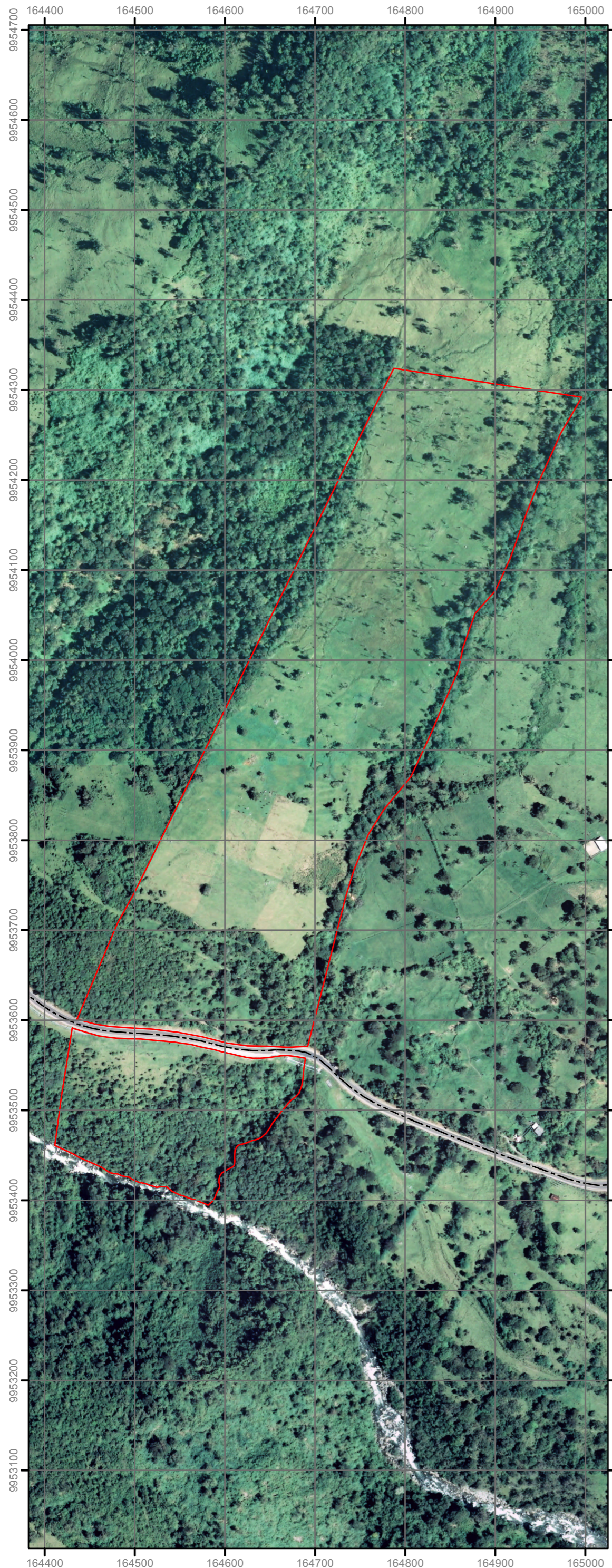
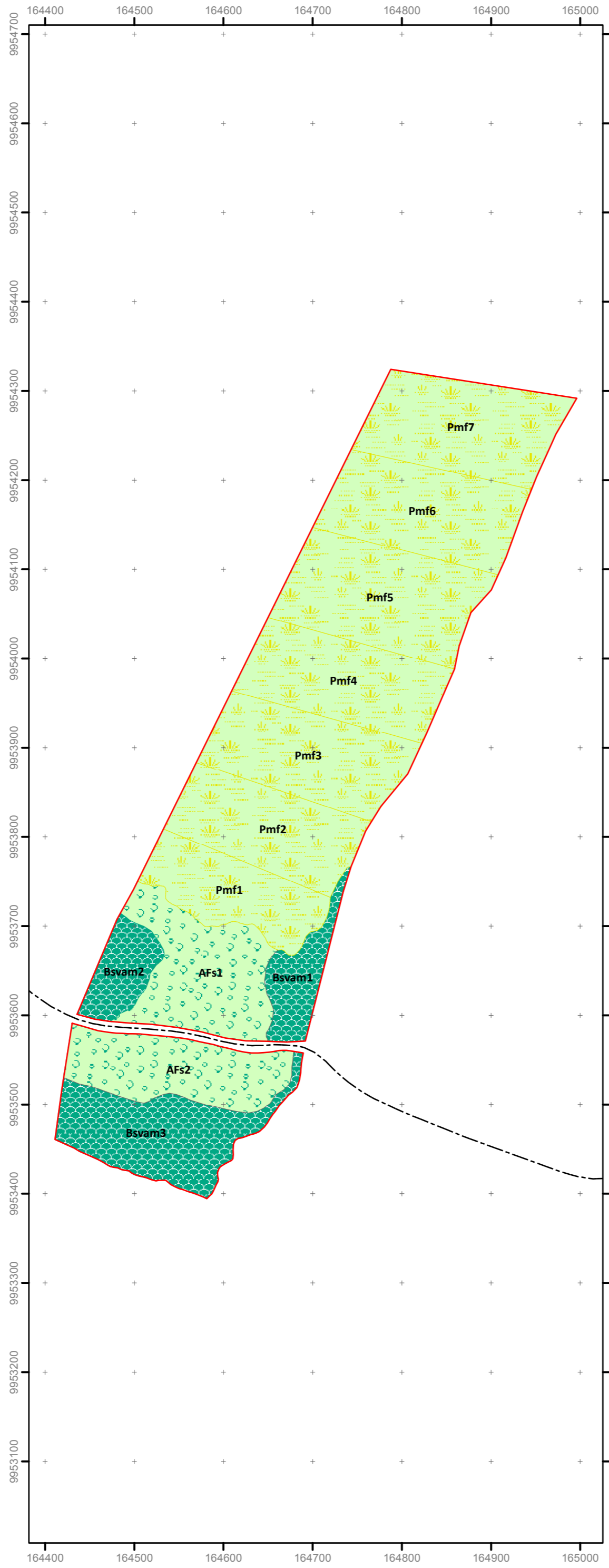


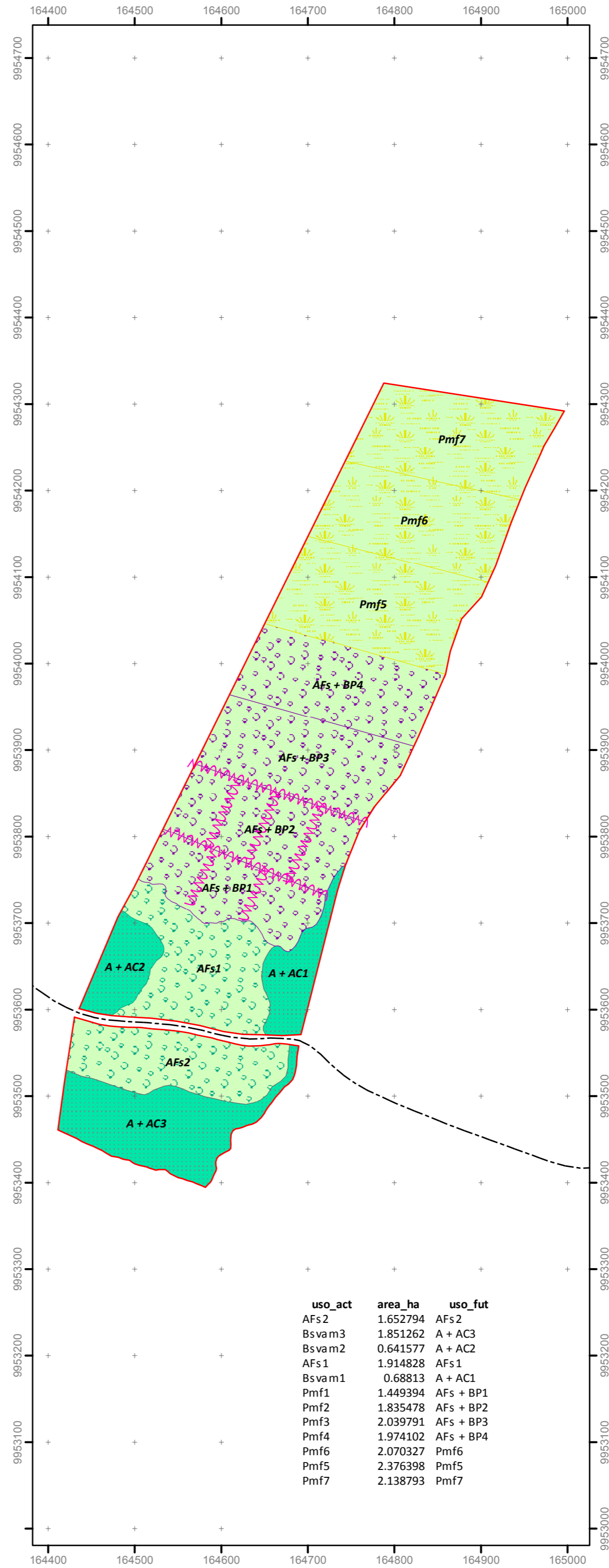
ORTOFOTOGRAFÍA 2011



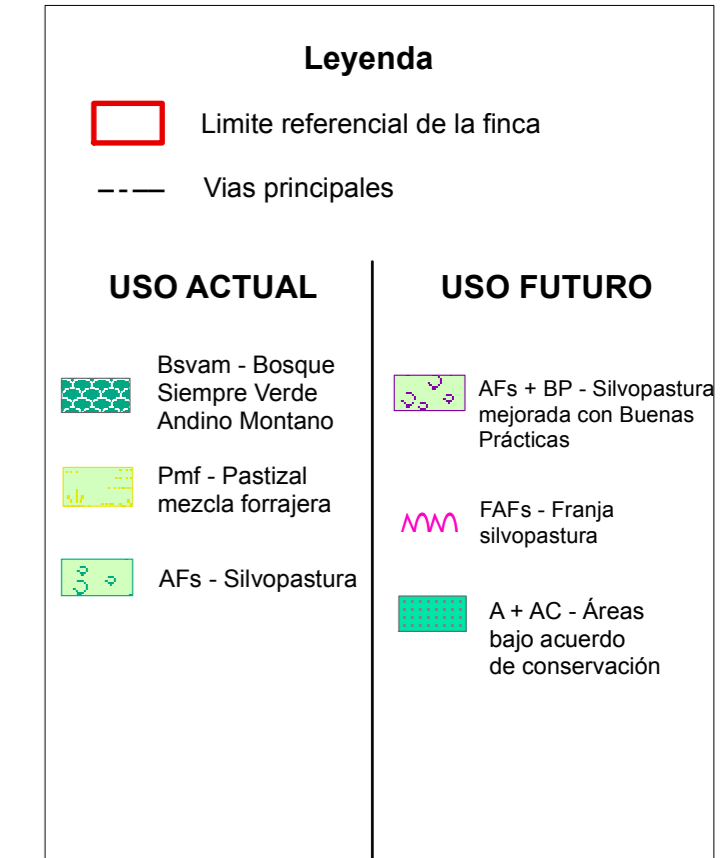
USO ACTUAL



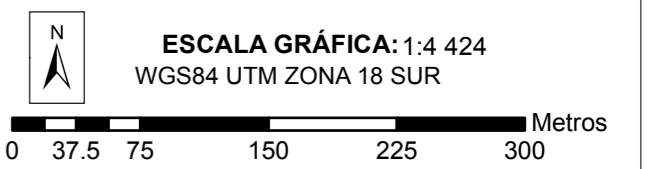
USO FUTURO



**ÁREA REFERENCIAL
20,65 HA.**



**ÁREA BAJO ACUERDO DE CONSERVACIÓN
3,18 HA**



Este es un producto del Equipo Técnico del Proyecto Conservación y Buen Vivir de Napo. Esta delimitación no aplica a reconocimiento oficial.

Proyecto Conservación y uso sostenible de la biodiversidad, los bosques, el suelo y el agua como medio para lograr el Buen Vivir "Sumac Kawsay" en la Provincia de Napo.

MAPA PRODUCTOR RICARDO URCUANGO 150752001
Provincia: NAPO Cantón: QUIJOS Parroquia: CUYUJA

Organización: Fuentes: CONALI, 2014; FAO, 2017; IGM, 2016; MAE, 2015; SIGTIERRAS, 2011

Elaborado por: BELEN BAUS Escala: Escala de Trabajo: 1:5.000
Fecha de Elaboración: OCTUBRE, 2017 Escala de Impresión: 1:4.424

| uso_act | area_ha | uso_fut |
|---------|----------|-----------|
| AFs 2 | 1.652794 | AFs 2 |
| Bsvam3 | 1.851262 | A + AC3 |
| Bsvam2 | 0.641577 | A + AC2 |
| AFs 1 | 1.914828 | AFs 1 |
| Bsvam1 | 0.68813 | A + AC1 |
| Pmf1 | 1.449394 | AFs + BP1 |
| Pmf2 | 1.835478 | AFs + BP2 |
| Pmf3 | 2.039791 | AFs + BP3 |
| Pmf4 | 1.974102 | AFs + BP4 |
| Pmf5 | 2.070327 | Pmf5 |
| Pmf6 | 2.376398 | Pmf6 |
| Pmf7 | 2.138793 | Pmf7 |